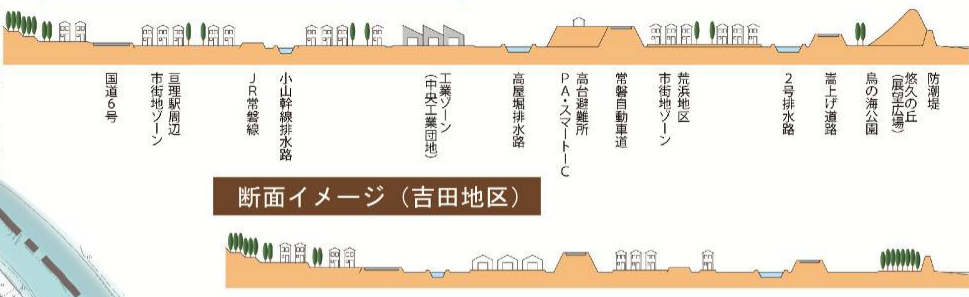
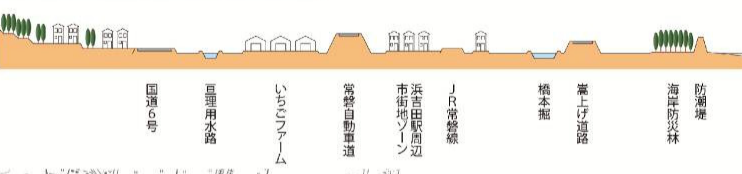


# 巨理町復興計画図

断面イメージ（巨理地区ー荒浜地区）



断面イメージ（吉田地区）



- 阿武隈川堤防の整備
- 荒浜保育所・児童館の改築
- 荒浜小学校の復旧
- 地域交流拠点施設の整備
- 荒浜中学校の改築
- (都) 荒浜大通線の整備
- 県道荒浜港今泉線の高盛土構造による整備
- 荒浜雨水ポンプ場の復旧
- 荒浜漁港の整備
- 津波防災対策及び高台避難施設の整備
- スポーツ・緑地公園の整備
- 漁港海岸・農地海岸の護岸等整備
- フィッシャリーナ施設の復旧
- B & G 艇庫の移転改築
- 津波防災対策（胸壁等）
- 海浜の森と関連施設の整備
- 津波防災対策（環境公園整備）
- 鳴り砂の保全
- 防潮林の整備・拡幅
- 再生可能エネルギー（メガソーラー等）
- 長瀬小学校の改築
- 高盛土構造による道路整備
- J R常磐線の復旧（巨理駅～浜吉田駅）
- 地域交流拠点施設の整備
- 離岸堤の復旧

公共公益施設	
●	役場・支所
●	小・中学校
●	その他公共公益施設

排水施設	
—	排水路（復旧）
----	排水路（新規）
P	ポンプ場（復旧）
P	ポンプ場（新規・増設）

道路施設	
—	国・県道
—	避難路
---	嵩上げ道路

景観プロジェクト	
○	鳥の海八景
復興事業	
○	事業実施箇所（ポイント）
■	農地の整備（大区画化）

※表記している内容は現時点での計画であり、今後、町民意向や関係機関との調整を踏まえて変更する場合があります  
 ※緊急時のための避難場所については、約5分程度で歩いて到達できるような適切な配置を検討します  
 ※移転先候補地については、地区住民と合意形成中であり、3地区程度に絞り込んでいく予定です

## 新たな居住地

★安全・安心と、早期生活再建の実現を目指します。



新たな居住地



災害公営住宅

## 鳥の海を中心とした観光・水産・レクリエーション ～鳥の海八景～

★鳥の海の自然と、豊かな自然に立脚した観光資源等のネットワーク化を図り、世界に誇れる一大観光拠点を目指します。鳥の海周辺に広がる自然や人々の営みを“鳥の海八景”として関連づけて、一層の活性化を推進します。



津波対策を講じた漁港施設



釣りなど水辺の活用



潮干狩りの復活



新たな緑の創出 ～悠久の丘～



にぎわいの再興



鳥の海公園の復興と拡張

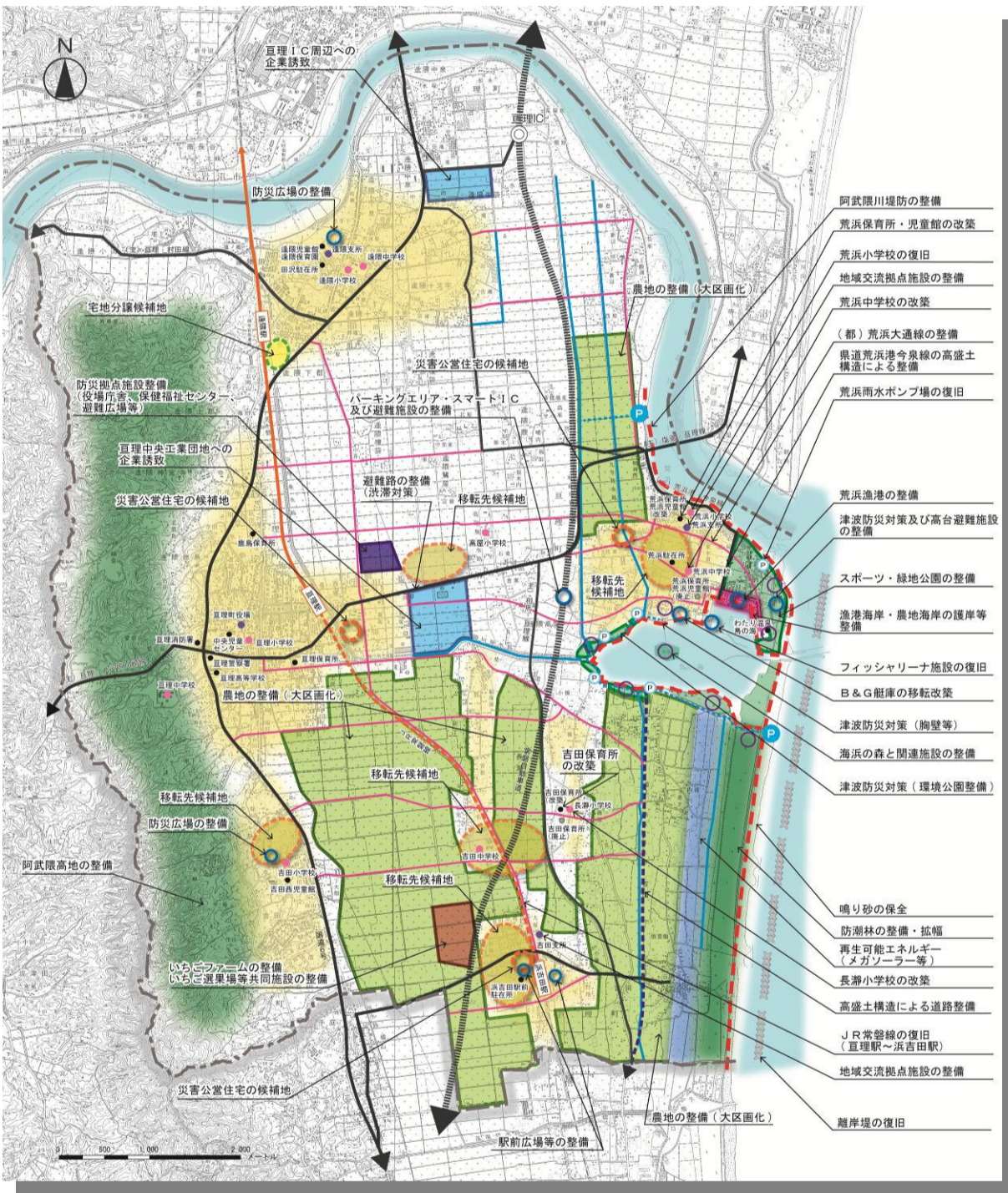


カヌーなど水面の活用



新たな緑の創出 ～どんぐりの森～

巨理町復興計画 安全・安心・元気のあるまち巨理




## 津波減災施設

★公園や緑地など周辺景観や土地利用に配慮した津波減災のための施設の整備を図ります。

阿武隈川河川堤防




鳥の海公園の展望広場



鳥の海灣を囲む水辺の公園



海岸防災林の盛土と拡張、地域樹種の活用



## 産業の誘致

★新たな産業の誘致を促進し、雇用の創出を図ります。

巨理中央工業団地への企業誘致の推進(右)  
環境に配慮した新エネルギーの導入(下)



## “いちごファーム”

★町の主要産業である“いちご”栽培の早期再開と6次産業化等による観光資源として活用し、一層のにぎわいを創出します。



高設栽培等による早期再開



産直施設等による高収益化



生産基盤の集約化 ～選果場や農機具格納庫～



## 一時避難施設

★津波が来襲したとき、居住者や来訪者などだれでもすぐに避難できるように、設置する場所に合わせて適切な一時避難施設を整備します。



公園内等の避難場所となる高台



避難タワーの設置



公営住宅等の屋上等の活用



津波対策を講じた学校施設